



ГЕОИД

Общество с ограниченной ответственностью «Геоид»

ИНН 7453299007 КПП 745301001

тел. 8 (351) 750 76 56; моб. 8 (982) 111 29 16

e-mail: 7507656@mail.ru

www.geoid74.ru

454080, Челябинск, Свердловский пр-т 84 Б, офис 7.1

Заказчик - Управление архитектуры, городского строительства и землепользования администрации муниципального образования городского округа «Сыктывкар»

Документация по внесению изменений в документацию по планировке территории (проект межевания) в отношении кадастрового квартала 11:05:0105026.

**Проект межевания территории.
Материалы по обоснованию проекта межевания территории.**

Том 2.

Управляющий ООО «Геоид»

_____ /Ярославцев В.В.

Разработал

_____ /Спирова Е.В.


г. Челябинск

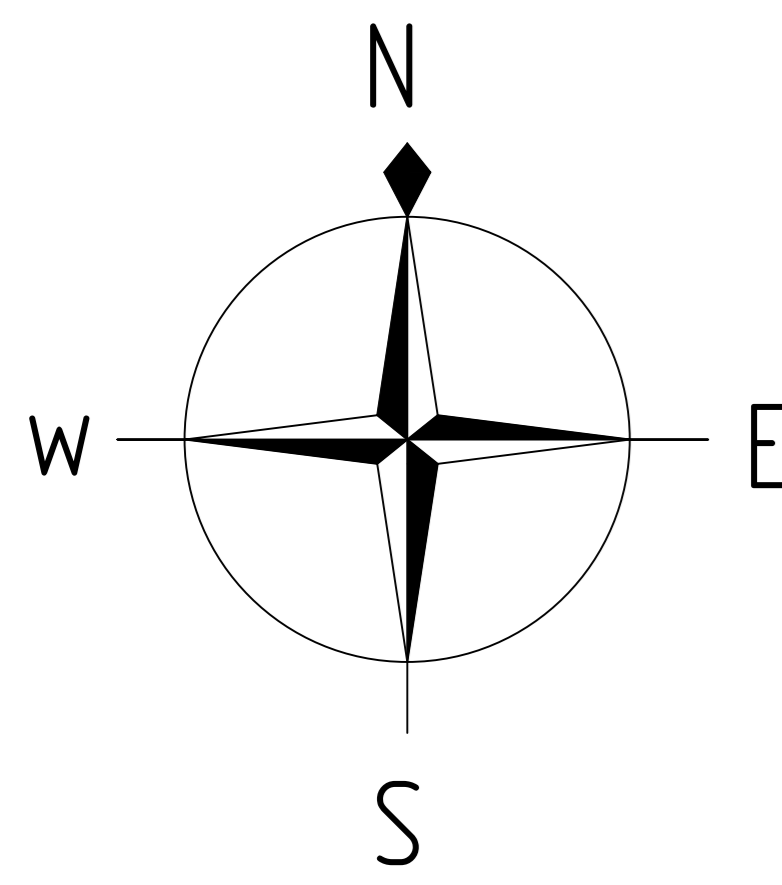
2021 г.



№ п/п	Наименование	Стр.
	Раздел 3. Материалы по обоснованию проекта межевания территории. Графическая часть	
1	Чертеж обоснования проекта межевания территории	3

Согласовано			

						08-21-ПМ			
Изм.	Колуч.	Лист	№ док.	Подп.	Дата				
Разраб.		Спирова Е.В.			08.21	Проект межевания территории. Материалы по обоснованию проекта межевания территории	Стадия	Лист	Листов
Управляющий		Ярославцев В.В.			08.21		П	1	1
							 ГЕОИД		



Условные обозначения границ

- 1105.0105026 границы и номер кадастрового квартала (граница проектируемой территории)
- 1105.0105026.806 границы и кадастровый номер земельных участков по сведениям ЕГРН
- 1105.0105026.999 границы и номер объектов капитального строительства по сведениям ЕГРН

Условные обозначения

- горизонталь
- звч отметки высот
- существующие здания и сооружения
- существующая линия электропередачи
- существующий водопровод
- существующая хозяйственно-бытовая канализация
- существующий газопровод
- существующая тепловая сеть
- существующая хозяйственно-дренажная канализация

Охраняемые зоны инженерных коммуникаций

- Охраняемая зона водопровода
- Охраняемая зона газопровода
- Охраняемая зона линии электропередачи
- Охраняемая зона хозяйственно-бытовой канализации
- Охраняемая зона кабеля связи

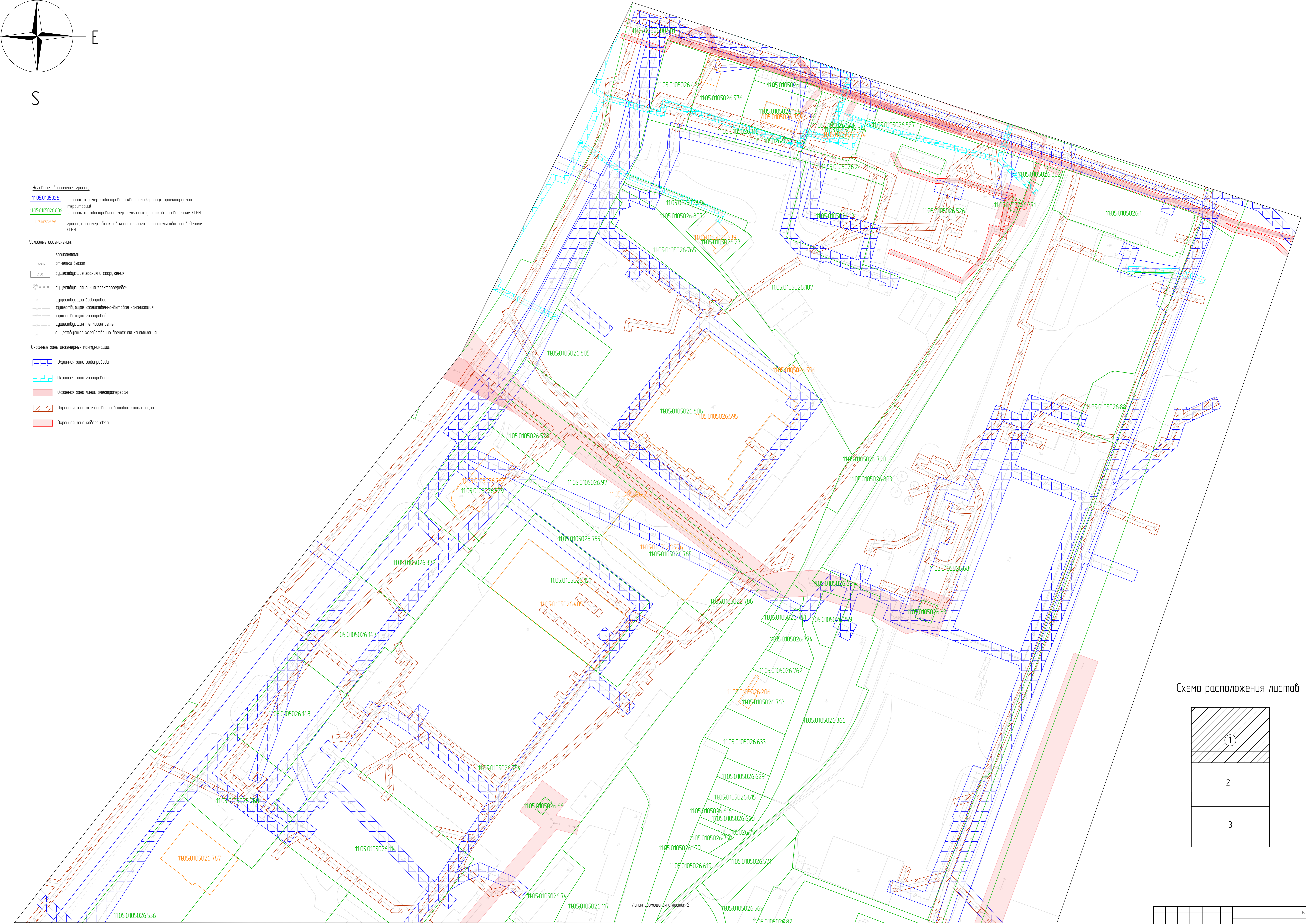
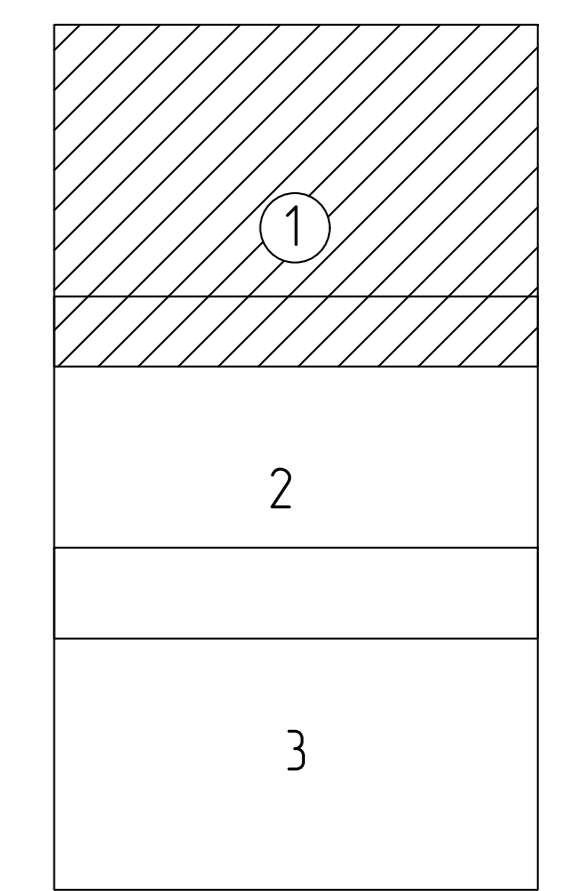
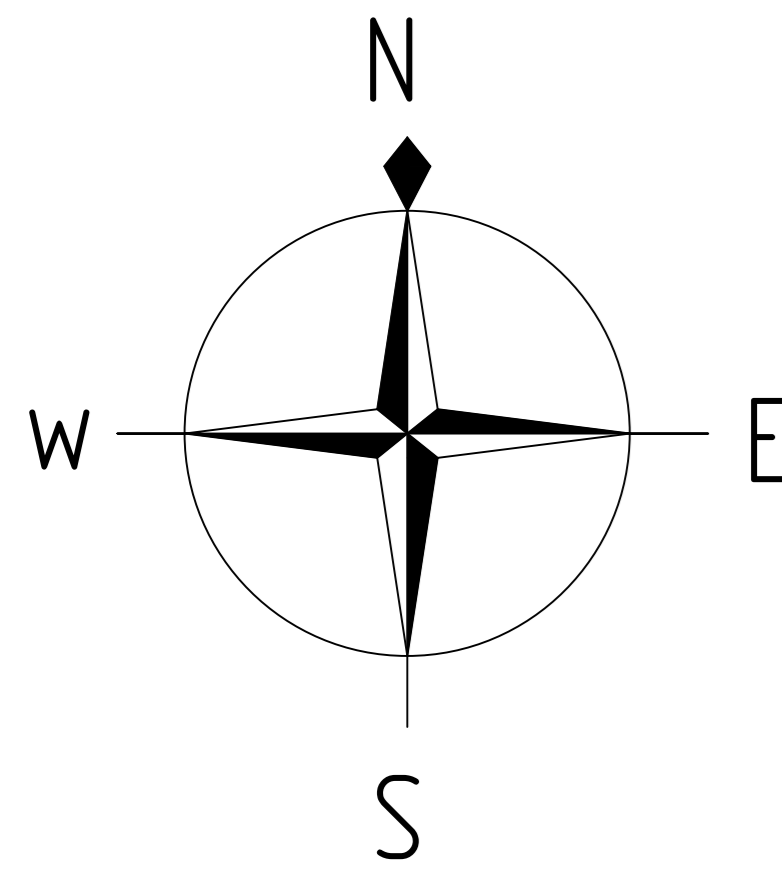


Схема расположения листов



						08-21-И1		
						Документация по планировке территории Проекта нежилой застройки квартала 1105.0105026		
Лист	Контур	Лист	ИР	ИП	Виты	Дата	Страна	Лист
08-21	08-21	08-21	08-21	08-21	08-21	08-21	08-21	3
						Чертеж обозначения проекта нежилой территории 1:1000		



Условные обозначения границ:

- 1105.0105026 границы и номер кадастрового квартала (граница проектируемой территории)
- 1105.0105026.806 границы и кадастровый номер земельных участков по сведениям ЕГРН
- 1105.0105026.999 границы и номер объектов капитального строительства по сведениям ЕГРН

Условные обозначения:

- горизонталь
- знак отметки высот
- 200 существующие здания и сооружения
- 100 существующая линия электропередачи
- существующий водопровод
- существующая хозяйственно-бытовая канализация
- существующий газопровод
- существующая тепловая сеть
- существующая хозяйственно-дренажная канализация

Охранные зоны инженерных коммуникаций:

- Охранная зона водопровода
- Охранная зона газопровода
- Охранная зона линии электропередачи
- Охранная зона хозяйственно-бытовой канализации
- Охранная зона кабеля связи

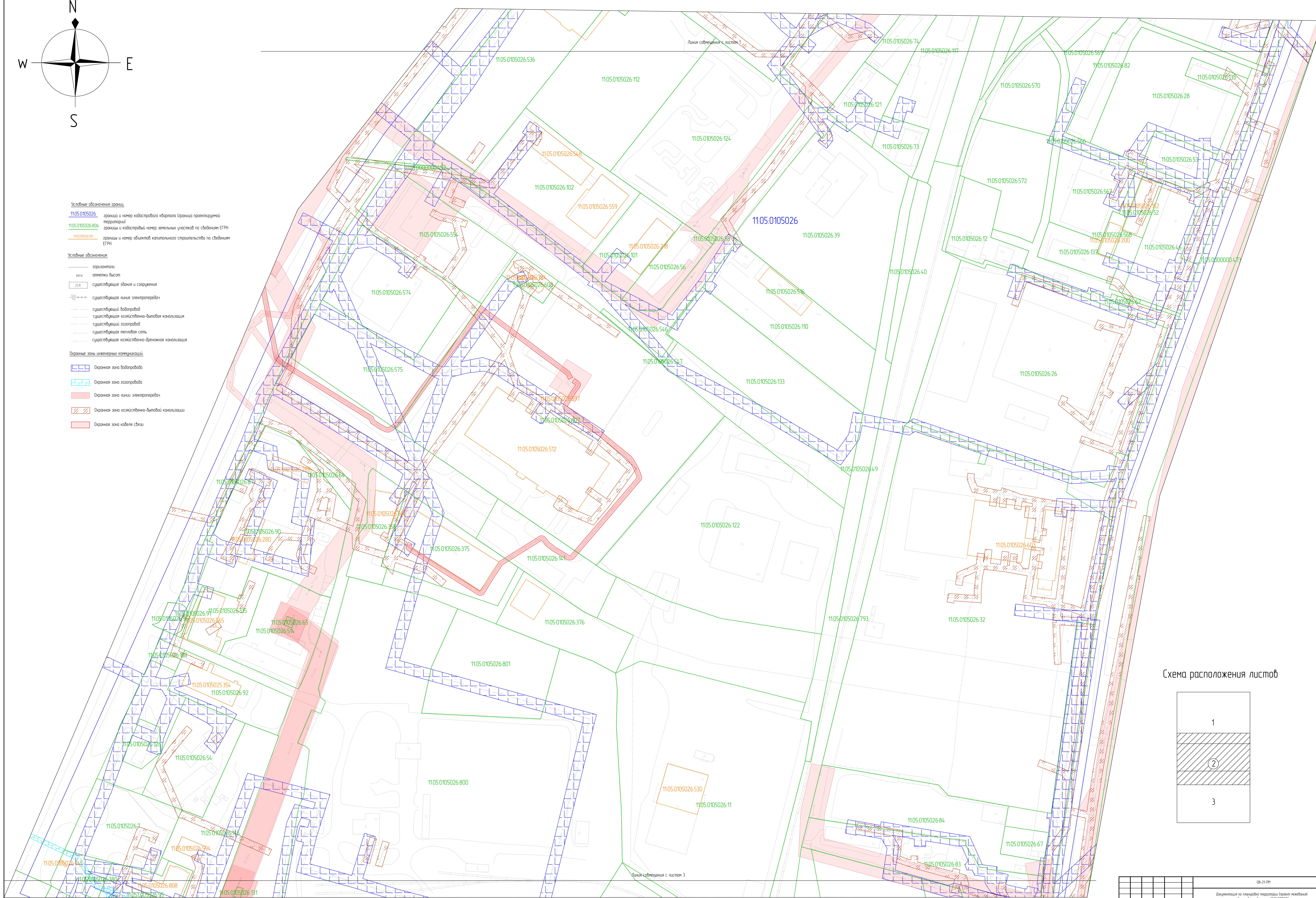
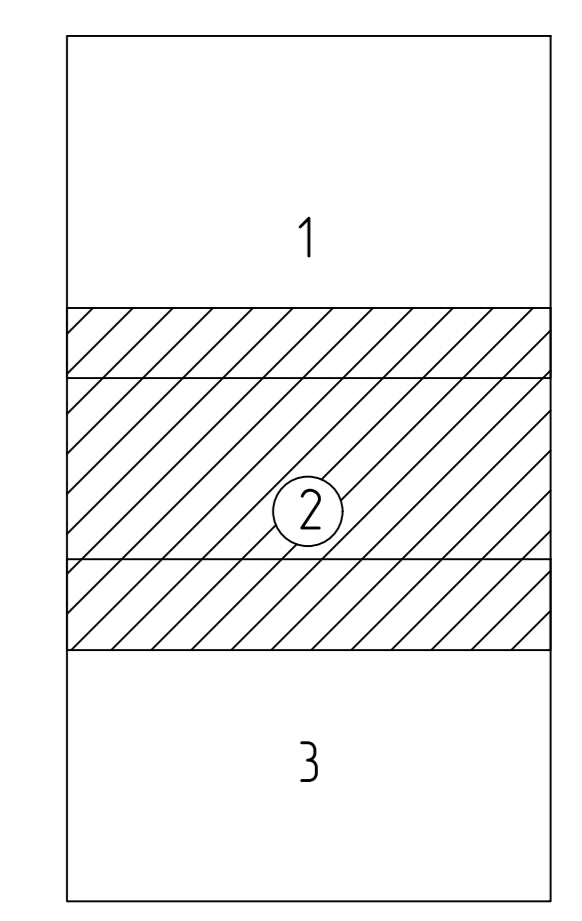

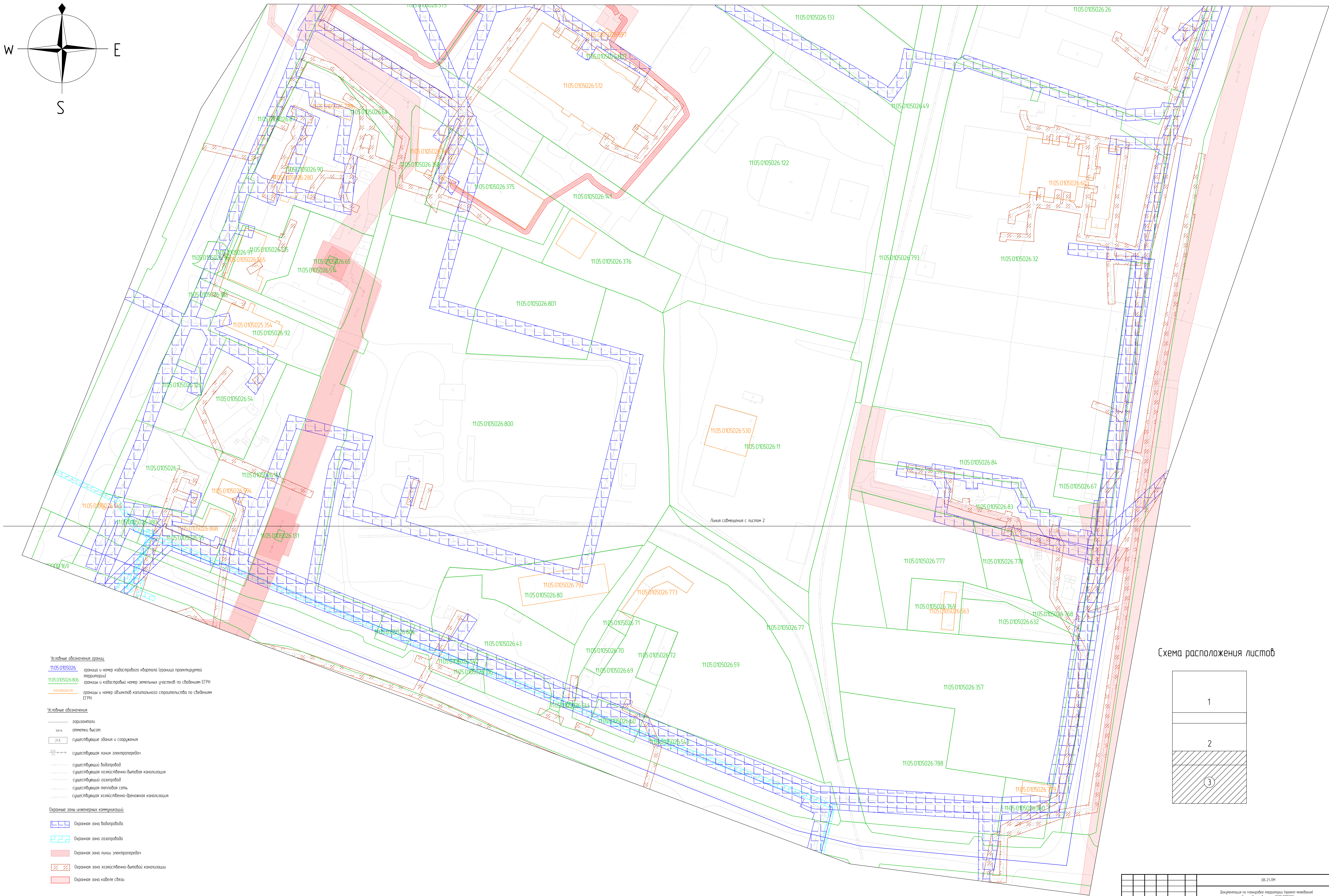
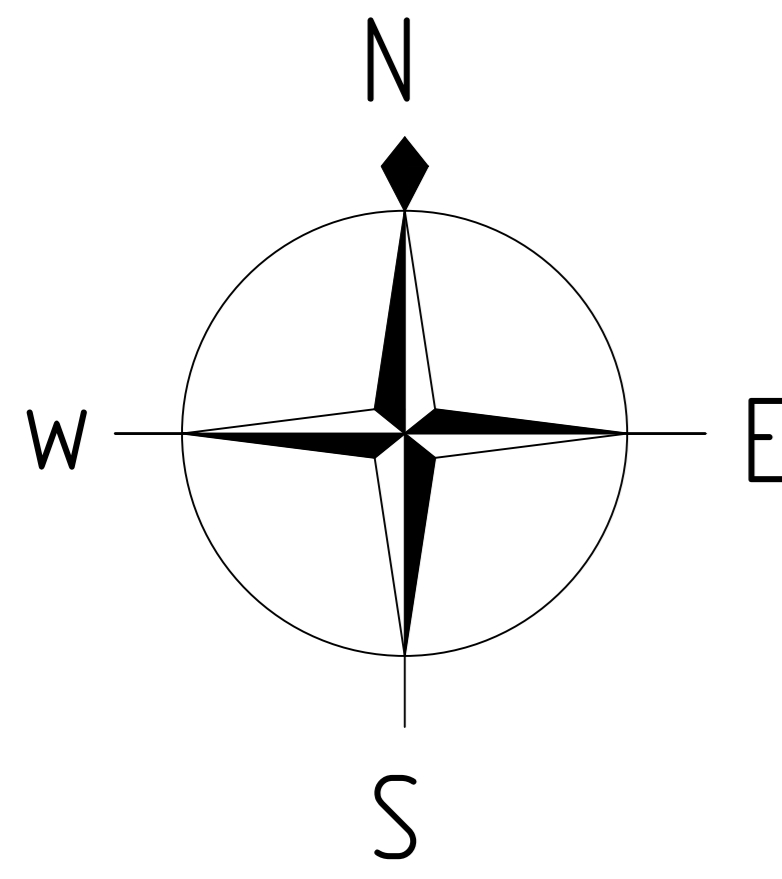


Схема расположения листов

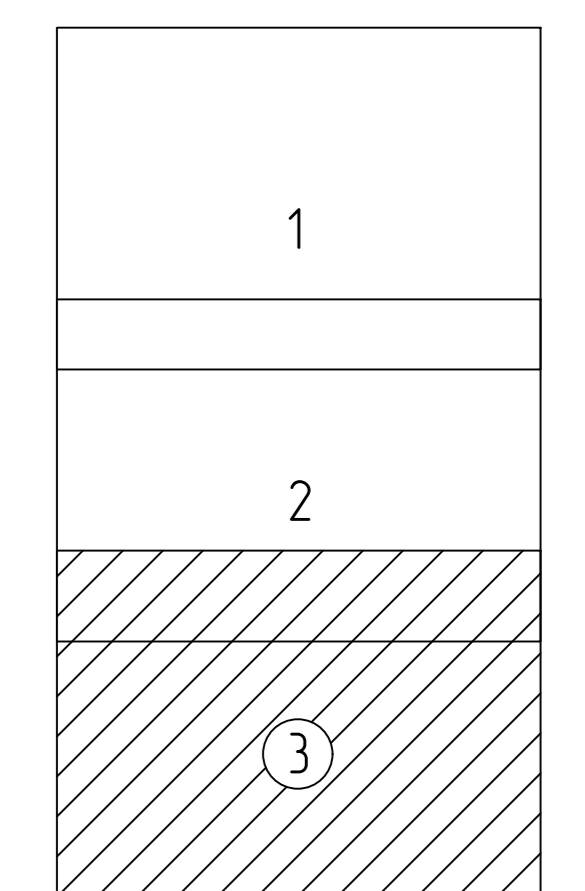


					08-21-П1			
					Документация по планировке территории Проекта нежилой застройки квартала 1105.0105026			
Лист	Квартал	Лист	№ док.	Табл.	Вмест.	Страницы	Листы	Листов
Разработчик	Составил	Е.В.	08.21			Проект нежилой территории	01	2
Утвержденный	Утвержденный	В.В.	08.21			Материалы по обоснованию проекта нежилой территории	01	3
					Чертеж обоснования проекта нежилой территории 1:1000			
								



- Условные обозначения границ:**
- 1105.0105026. — границы и номер кадастрового квартала (граница проектируемой территории)
 - 1105.0105026.806 — границы и кадастровый номер земельных участков по сведениям ЕГРН
 - 1105.0105026.116 — границы и номер объектов капитального строительства по сведениям ЕГРН
- Условные обозначения:**
- горизонталь
 - отметки высот
 - существующие здания и сооружения
 - существующая линия электропередачи
 - существующий водопровод
 - существующая хозяйственно-бытовая канализация
 - существующий газопровод
 - существующая тепловая сеть
 - существующая хозяйственно-дренажная канализация
- Охранные зоны инженерных коммуникаций:**
- Охранная зона водопровода
 - Охранная зона газопровода
 - Охранная зона линии электропередачи
 - Охранная зона хозяйственно-бытовой канализации
 - Охранная зона кабеля связи

Схема расположения листов



08-21-11						08-21-11		
Документация по планировке территории Проекта нежилой застройки квартала 1105.0105026						08-21-11		
Лист	Колонка	Лист	№ док.	Лист	Дата	Проект нежилой территории	Листы	Лист
Разработчик	Составил	Е.В.	08-21	08-21	08-21	Материалы по обоснованию проекта нежилой территории	1	3
Утвержденный	Проверил	В.В.				Чертеж обоснования проекта нежилой территории	1	3
Чертеж обоснования проекта нежилой территории						08-21-11		
1:1000						08-21-11		